

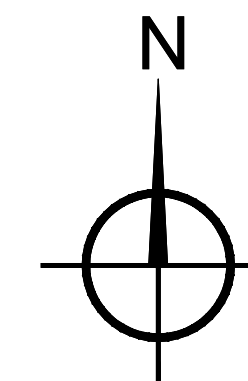
# URBANISTIČKI PLAN UREĐENJA RAKITKA 1




Prijedlog

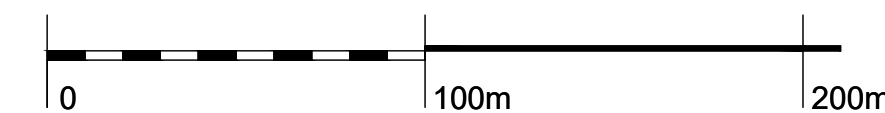
## 3. UVJETI KORIŠTENJA I ZAŠTITE PROSTORA

Županija:	<b>VIROVITIČKO-PODRAVSKA</b>		
Općina:	<b>PITOMAČA</b>		
Naziv prostornog plana:	<b>URBANISTIČKI PLAN UREĐENJA RAKITKA 1</b>		
Naziv kartografskog prikaza:	<b>UVJETI KORIŠTENJA I ZAŠTITE PROSTORA</b>		
Broj kartografskog prikaza:	<b>3.</b>	Mjerilo kartografskog prikaza:	<b>1: 2 000</b>
Odluka o izradi Urbanističkog plana uređenja Rakitka 1 (službeno glasilo): SLUŽBENE NOVINE Općine Pitomača br. 1/21	Odluka predstavničkog tijela o donošenju plana (službeno glasilo): SLUŽBENE NOVINE Općine Pitomača		
Javna rasprava (datum objave): 15.03.2021. god.	Javni uvid održan: od 23.03.2021. god. do 22.04.2021. god.		
Pečat tijela odgovornog za provođenje javne rasprave:	Odgovorna osoba za provođenje javne rasprave:  <b>DANIJELO PETKOVIĆ, dipl.oec.</b> (ime, prezime i potpis)		
Pravna osoba/tijelo koje je izradilo plan: <b>VTC-PROJEKT d.o.o. VIROVITICA</b>			
Pečat pravne osobe/tijela koje je izradilo plan:	Odgovorna osoba:  <b>ŽELJKO LOVREKOVIĆ, dipl.inž.građ.</b> (ime, prezime i potpis)		
Odgovorni voditelj:	  <b>DAMIR KOVAČEVIĆ, dipl.inž.arh.</b> (ime, prezime i potpis)		
Stručni tim u izradi plana: 1. <b>DAMIR KOVAČEVIĆ, dipl.inž.arh.</b> 2. <b>ĐURĐICA MARBAH-BARTONIČEK, dipl.inž.arh.</b> 3. <b>ŽELJKO LOVREKOVIĆ, dipl.inž.građ.</b> 4. <b>BRANIMIR BUKVIĆ, dipl.inž.građ.</b>			
Pečat predstavničkog tijela:	Predsjednica predstavničkog tijela:  <b>RIKARD BAKAN, mag.oec.</b> (ime, prezime i potpis)		
Istovjetnost ovog prostornog plana s izvornikom ovjerava:	Pečat nadležnog tijela:  (ime, prezime i potpis)		



### TUMAČ PLANSKOG ZNAKOVLJA

-  GRANICA OBUHVATA UPU-A
-  GRANICA GRAĐEVNE ČESTICE
-  OS CESTE
-  RUBNJAK CESTE
-  PREPARCELACIJA
-  RECIKLAŽNO DVORIŠTE



**MJ 1:2000**

