

URBANISTIČKI PLAN UREĐENJA RAKITKA 1







Prijedlog

2. PROMETNA, ULIČNA I KOMUNALNA INFRASTRUKTURNA MREŽA 2.6. PLAN ELEKTRKOMUNIKACIJE

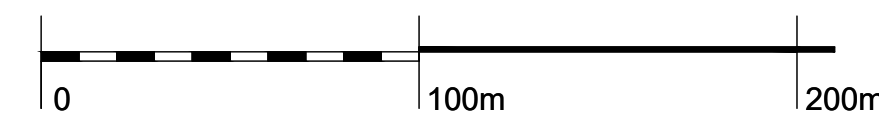
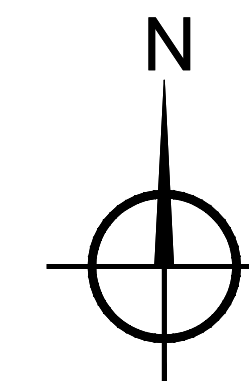
Županija:	VIROVITIČKO-PODRAVSKA
Općina:	PITOMAČA
Naziv prostornog plana:	URBANISTIČKI PLAN UREĐENJA RAKITKA 1
Naziv kartografskog prikaza:	PLAN ELEKTROKOMUNIKACIJE
Broj kartografskog prikaza: 2.6.	Mjerilo kartografskog prikaza: 1: 2 000
Odluka o izradi Urbanističkog plana uređenja Rakitka 1 (službeno glasilo): SLUŽBENE NOVINE Općine Pitomača br. 1/21	Odluka predstavničkog tijela o donošenju plana (službeno glasilo): SLUŽBENE NOVINE Općine Pitomača
Javna rasprava (datum objave): 15.03.2021. god.	Javni uvid održan: od 23.03.2021. god. do 22.04.2021. god.
Pečat tijela odgovornog za provođenje javne rasprave:	Odgovorna osoba za provođenje javne rasprave: DANIJEL PETKOVIĆ, dipl.oec. (ime, prezime i potpis)
Pravna osoba/tijelo koje je izradilo plan: VTC-PROJEKT d.o.o. VIROVITICA	
Pečat pravne osobe/tijela koje je izradilo plan:	Odgovorna osoba: ŽELJKO LOVREKOVIĆ, dipl.inž.građ. (ime, prezime i potpis)
Odgovorni voditelj: DAMIR KOVAČEVIĆ, dipl.inž.arh. (ime, prezime i potpis)	
Stručni tim u izradi plana: 1. DAMIR KOVAČEVIĆ, dipl.inž.arh. 2. ĐURĐICA MARBAH-BARTONIČEK, dipl.inž.arh. 3. ŽELJKO LOVREKOVIĆ, dipl.inž.građ. 4. BRANIMIR BUKVIĆ, dipl.inž.građ.	
Pečat predstavničkog tijela:	Predsjednica predstavničkog tijela: RIKARD BAKAN, mag.oec. (ime, prezime i potpis)
Istovjetnost ovog prostornog plana s izvornikom ovjerava: (ime, prezime i potpis)	Pečat nadležnog tijela:

TUMAČ PLANSKOG ZNAKOVLJA

-  GRANICA OBUHVATA UPU-A
-  GRANICA GRAĐEVNE ČESTICE
-  OS CESTE
-  RUBNJAK CESTE

ELEKTROKOMUNIKACIJE

-  PLANIRANI PODZEMNI VOD ELEKTROKOMUNIKACIJA



MJ 1:2000

