

URBANISTIČKI PLAN UREĐENJA RAKITKA 1



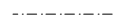



Prijedlog

2. PROMETNA, ULIČNA I KOMUNALNA INFRASTRUKTURNA MREŽA 2.2. PLAN VODOOPSKRBE

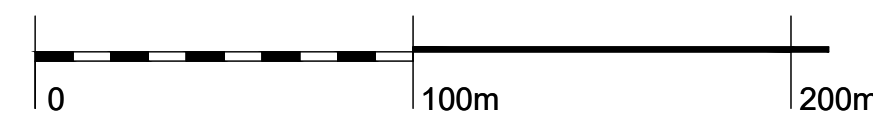
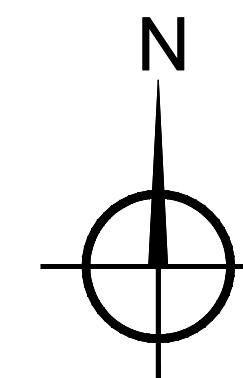
| | |
|---|--|
| Županija: | VIROVITIČKO-PODRAVSKA |
| Općina: | PITOMAČA |
| Naziv prostornog plana: | URBANISTIČKI PLAN UREĐENJA RAKITKA 1 |
| Naziv kartografskog prikaza: | PLAN VODOOPSKRBE |
| Broj kartografskog prikaza: | 2.2. |
| Mjerilo kartografskog prikaza: | 1: 2 000 |
| Odluka o izradi Urbanističkog plana uređenja Rakitka 1 (službeno glasilo): SLUŽBENE NOVINE Općine Pitomača br. 1/21 | Odluka predstavničkog tijela o donošenju plana (službeno glasilo): SLUŽBENE NOVINE Općine Pitomača |
| Javna rasprava (datum objave): 15.03.2021. god. | Javni uvid održan: od 23.03.2021. god. do 22.04.2021. god. |
| Pečat tijela odgovornog za provođenje javne rasprave: | Odgovorna osoba za provođenje javne rasprave: DANIJEL PETKOVIĆ, dipl.oec. (ime, prezime i potpis) |
| Pravna osoba/tijelo koje je izradilo plan: VTC-PROJEKT d.o.o. VIROVITICA | |
| Pečat pravne osobe/tijela koje je izradilo plan: | Odgovorna osoba: ŽELJKO LOVREKOVIĆ, dipl.inž.građ. (ime, prezime i potpis) |
| Odgovorni voditelj: | DAMIR KOVAČEVIĆ, dipl.inž.arh. (ime, prezime i potpis) |
| Stručni tim u izradi plana: 1. DAMIR KOVAČEVIĆ, dipl.inž.arh. 2. ĐURĐICA MARBAH-BARTONIČEK, dipl.inž.arh. | 3. ŽELJKO LOVREKOVIĆ, dipl.inž.građ. 4. BRANIMIR BUKVIĆ, dipl.inž.građ. |
| Pečat predstavničkog tijela: | Predsjednica predstavničkog tijela: RIKARD BAKAN, mag.oec. (ime, prezime i potpis) |
| Istovjetnost ovog prostornog plana s izvornikom ovjerava: (ime, prezime i potpis) | Pečat nadležnog tijela: |

TUMAČ PLANSKOG ZNAKOVLJA

-  GRANICA OBUHVATA UPU-A
-  GRANICA GRAĐEVNE ČESTICE
-  OS CESTE
-  RUBNJAK CESTE

VODNOGOSPODARSKI SUSTAV VODOVOD

- VODOOPSKRBA
- postojeće planirano
-  VODOVOD
 -  VODOVOD



MJ 1:2000

