

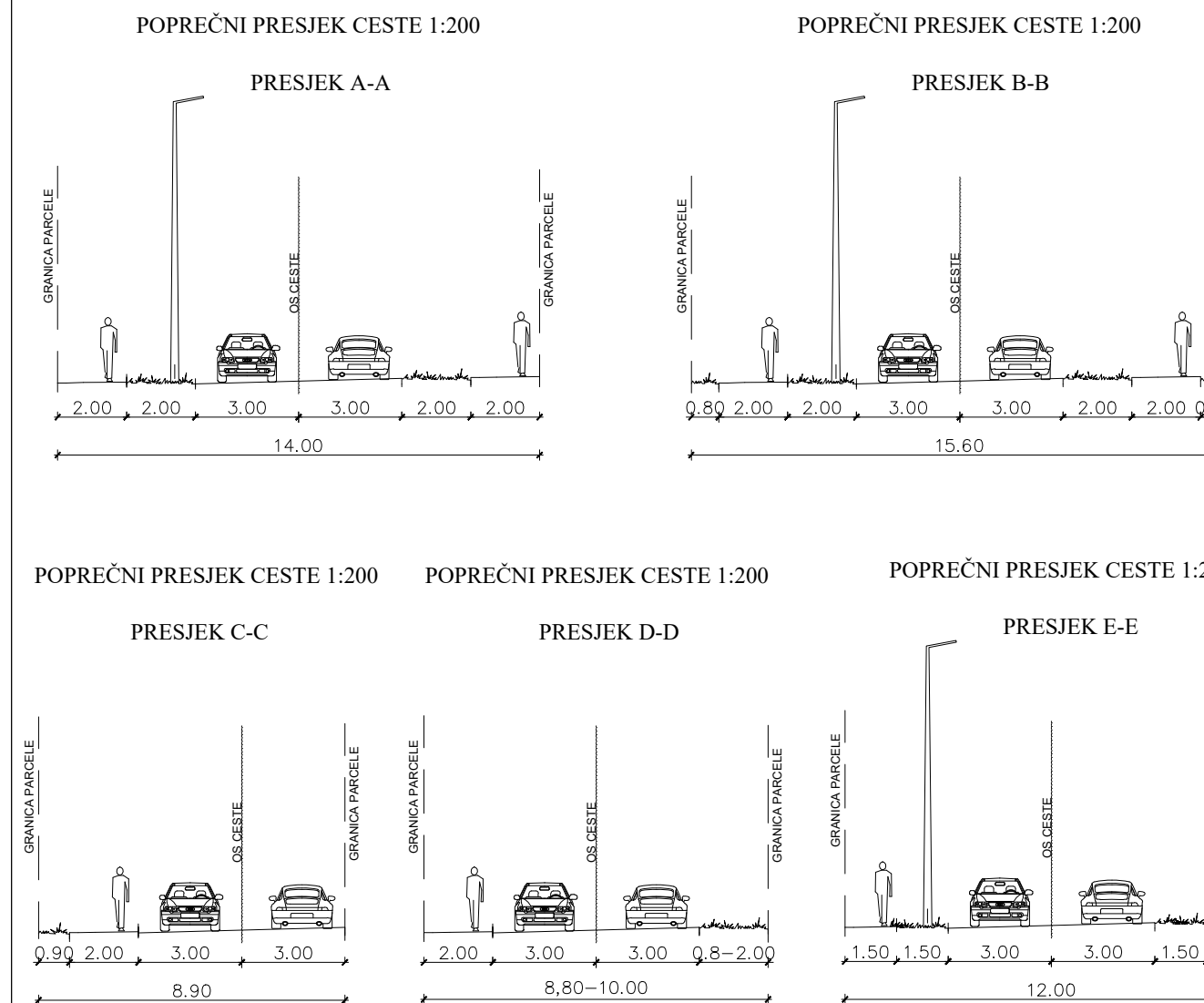
URBANISTIČKI PLAN UREĐENJA RAKITKA 1



Prijedlog

2. PROMETNA, ULIČNA I KOMUNALNA INFRASTRUKTURNA MREŽA 2.1. PLAN PROMETA

Županija:	VIROVITIČKO-PODRAVSKA
Općina:	PITOMAČA
Naziv prostornog plana:	URBANISTIČKI PLAN UREĐENJA RAKITKA 1
Naziv kartografskog prikaza:	2.1. PLAN PROMETA
Broj kartografskog prikaza:	2.1.
Mjerilo kartografskog prikaza:	1: 2 000
Odluka o izradi Urbanističkog plana uređenja Rakitka 1 (službeno glasilo): SLUŽBENE NOVINE Općine Pitomača br. 1/21	Odluka predstavničkog tijela o donošenju plana (službeno glasilo): SLUŽBENE NOVINE Općine Pitomača
Javna rasprava (datum objave): 15.03.2021. god.	Javni uvid održan: od 23.03.2021. god. do 22.04.2021. god.
Pečat tijela odgovornog za provođenje javne rasprave:	Odgovorna osoba za provođenje javne rasprave: DANIJELO PETKOVIĆ, dipl.oec. (ime, prezime i potpis)
Pravna osoba/tijelo koje je izradilo plan:	VTC-PROJEKT d.o.o. VIROVITICA
Pečat pravne osobe/tijela koje je izradilo plan:	Odgovorna osoba: ŽELJKO LOVREKOVIĆ, dipl.inž.građ. (ime, prezime i potpis)
Odgovorni voditelj:	 DAMIR KOVAČEVIĆ, dipl.inž.arh. (ime, prezime i potpis)
Stručni tim u izradi plana: 1. DAMIR KOVAČEVIĆ, dipl.inž.arh. 2. ĐURĐICA MARBAH-BARTONIČEK, dipl.inž.arh.	3. ŽELJKO LOVREKOVIĆ, dipl.inž.građ. 4. BRANIMIR BUKVIĆ, dipl.inž.građ.
Pečat predstavničkog tijela:	Predsjednica predstavničkog tijela: RIKARD BAKAN, mag.oec. (ime, prezime i potpis)
Istovjetnost ovog prostornog plana s izvornikom ovjerava:	Pečat nadležnog tijela: (ime, prezime i potpis)



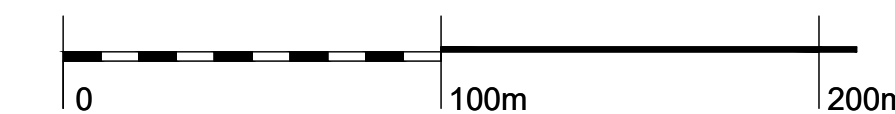
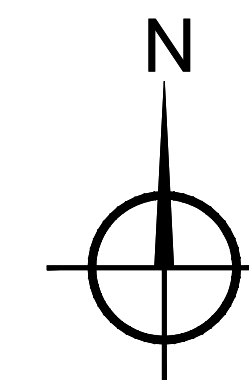
TUMAČ PLANSKOG ZNAKOVLJA

- GRANICA OBUHVATA UPU-A
- GRANICA GRAĐEVNE ČESTICE

PROMET

- ELEMENTI KONSTRUKCIJE CESTE
- OS CESTE

- OSTALI ELEMENTI CESTE
- RUBNJAK



MJ 1:2000

