











TUMAČ PLANSKOG ZNAKOVLJA






-  GRANICA OBUHVATA PLANA
-  GRANICA GADEVINSKOG PODRUČJA NASELJA PITOMAČA

PODRUČJA POSEBNIH UVJETA KORIŠTENJA





-  ZAŠTIĆENA NEPOKRETNA KULTURNA DOBRA
-  SAKRALNA GRAĐEVINA

-  KULTURNA DOBRA PREDLOŽENA ZA PREVENTIVNU ZAŠTITU
-  SAKRALNA GRAĐEVINA
-  CIVILNA (PROFANA) GRAĐEVINA

-  EVIDENTIRANA NEPOKRETNA KULTURNA DOBRA PREDLOŽENA ZA ZAŠTITU OD LOKALNOG ZNAČAJA
-  SAKRALNA GRAĐEVINA
-  CIVILNA (PROFANA) GRAĐEVINA

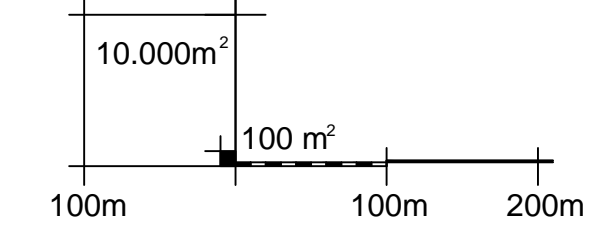
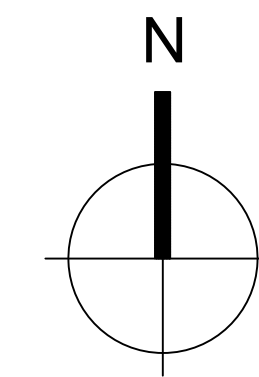
-  EVIDENTIRANA NEPOKRETNA KULTURNA DOBRA
-  ARHEOLOŠKI LOKALITET
-  SAKRALNA GRAĐEVINA
-  CIVILNA (PROFANA) GRAĐEVINA
-  SPOMEN (MAMORIJALNI) OBJEKT

PODRUČJA POSEBNIH OGRANIČENJA U KORIŠTENJU

-  VODE
-  VODONOSNO PODRUČJE
-  VODOZAŠTITNO PODRUČJE III ZONA PREVENTIVNE ZAŠTITE
-  VODOTOK

NAPOMENA:

* CMIJELO PODRUČJE OBUHVATA UPUA-a NALAZI SE UNUTAR ZONE INTEZITETA POTRESA OD VII MCS



MJ 1:5000

URBANISTIČKI PLAN UREĐENJA DIJELA NASELJA PITOMAČA
III. IZMJENE I DOPUNE

Prijedlog

3A. UVJETI KORIŠTENJA, UREĐENJA I ZAŠTITE POVRŠINA
Područja posebnih uvjeta i ograničenja u korištenju

| | |
|--|---|
| Županija: VIROVITIČKO-PODRAVSKA | |
| Općina: PITOMAČA | |
| Naziv prostornog plana: UPU dijela naselja Pitomača - III. Izmjene i dopune | |
| Naziv kartografskog prikaza: 3A. UVJETI KORIŠTENJA, UREĐENJA I ZAŠTITE POVRŠINA Područja posebnih uvjeta i ograničenja u korištenju | |
| Broj kartografskog prikaza: 3A | Mjerilo kartografskog prikaza: 1 : 5 000 |
| Odluka o Izradi III. Izmjena i dopuna UPU-a dijela naselja Pitomača (službeno glasilo): "SLUŽBENE NOVINE" Općine Pitomača broj 10/18 | |
| Odluka predstavničkog tijela o donošenju plana (službeno glasilo): "SLUŽBENE NOVINE" Općine Pitomača broj XX/20 | |
| Javna rasprava (datum objave): od:13.02.2020. god. do:12.02.2020. god. | |
| Javni uvid održan: od:13.02.2020. god. do:12.02.2020. god. | |
| Pečat tijela odgovornog za provođenje javne rasprave: | Odgovorna osoba za provođenje javne rasprave: DANIJELO PETKOVIĆ dipl.oec. (ime, prezime i potpis) |
| Pravna osoba/tijelo koje je izradilo plan: VTC-PROJEKT d.o.o. VIROVITICA | |
| Pečat pravne osobe/tijela koje je izradilo plan: | Odgovorna osoba: ŽELJKO LOVREKOVIĆ, dipl.inž.građ. (ime, prezime i potpis) |
| Odgovorni voditelj: DAMIR KOVAČEVIĆ, dipl.inž.arh. (ime, prezime i potpis) | |
| Stručni tim u izradi plana: 1. DAMIR KOVAČEVIĆ, dipl.inž.arh. 2. ĐURĐICA MARBAH-BARTONIČEK, dipl.inž.arh. | |
| 3. ŽELJKO LOVREKOVIĆ, dipl.inž.građ. 4. BRANIMIR BUKVIĆ, dipl.inž.građ. | |
| Pečat predstavničkog tijela: | Predsjednik predstavničkog tijela: RIKARD BAKAN, mag.oec. (ime, prezime i potpis) |
| Istovjetnost ovog prostornog plana s izvornikom ovjerava: (ime, prezime i potpis) | Pečat nadležnog tijela: |